

«СОГЛАСОВАНО»

Глава администрации Адышевского
сельского поселения
Т.Л. Елькина
«03» августа 2024 г.



«УТВЕРЖДАЮ»

И.о. заведующего детского сада
«Солнышко» с. Адышево
О.В. Филимонова
«05» августа 2024 г.



«СОГЛАСОВАНО»

ВРИО начальника ГИБДД МО МВД
России «Оричевский»
лейтенант полиции
А.В. Замятин
«05» августа 2024 г.



ПАСПОРТ

дорожной безопасности образовательного учреждения

муниципального дошкольного образовательного казенного учреждения
детский сад общеразвивающего вида «Солнышко» с. Адышево Оричевского
района Кировской области

Общие сведения

Муниципальное дошкольное образовательное казенное учреждение детский сад общеразвивающего вида «Солнышко» с. Адышево Оричевского района Кировской области

(Наименование ОУ)

Тип ОУ дошкольное учреждение

Юридический адрес ОУ:

612077, РФ, с. Адышево, ул. Советская, д.14-а Оричевского района Кировской области

Фактический адрес ОУ:

612077, РФ, с. Адышево, ул. Советская, д.14-а Оричевского района Кировской области

Руководители ОУ:

Исполняющая обязанностей заведующего Филимонова Ольга Владимировна

8(83354)6-71-60

Ответственные работники
муниципального органа
образования

Исполняющая обязанностей заведующего Филимонова Ольга Владимировна

8(83354)6-71-60

Ответственные от

Госавтоинспекции

начальник ГИБДД МО МВД России «Оричевский» Д.А. Казаковцев

Ответственные работники
за мероприятия по профилактике
детского травматизма

Начальник ОГИБДД МО МВД России «Оричевский» майор полиции Казаковцев Дмитрий Александрович 8(83354) 3-65-88

8(83354) 2-15-96

Инспектор ДПС (группы ДПС) ГИБДД МО МВД России «Оричевский» лейтенант полиции
Замятин Александр Валерьевич 8(83354) 3-65-83

Руководитель или ответственный
работник дорожно-эксплуатационной
организации, осуществляющей
содержание УДС*

Глава администрации Адышевского сельского поселения Елькина Татьяна Леонидовна
8(83354)6-72-30

* Дорожно-эксплуатационные организации, осуществляющие содержание УДС, несут ответственность в соответствии с законодательством Российской Федерации (Федеральный закон «О безопасности дорожного движения» №196-ФЗ, КоАП, Гражданский кодекс).

Количество учащихся 53

Наличие уголка по БДД имеется, в каждой групповой ячейке (4 шт) и один в фойе «Уголок для родителей»

(если имеется, указать место расположения)

Время работы ОУ:

Начало работы: 7:00

Окончание работы: 17:00

Телефоны оперативных служб:

21760, 02 – дежурная часть МО МВД России «Оричевский»

21596 – ГИБДД МО МВД России «Оричевский»

112 – единый телефон экстренных служб.

Содержание

I. План-схемы ОУ.

- 1) район расположения ОУ, пути движения транспортных средств и детей (обучающихся);
- 2) организация дорожного движения в непосредственной близости от образовательного учреждения с размещением соответствующих технических средств, маршруты движения детей и расположение парковочных мест;
- 3) пути движения транспортных средств к местам разгрузки/погрузки и рекомендуемых безопасных путей передвижения детей по территории образовательного учреждения.

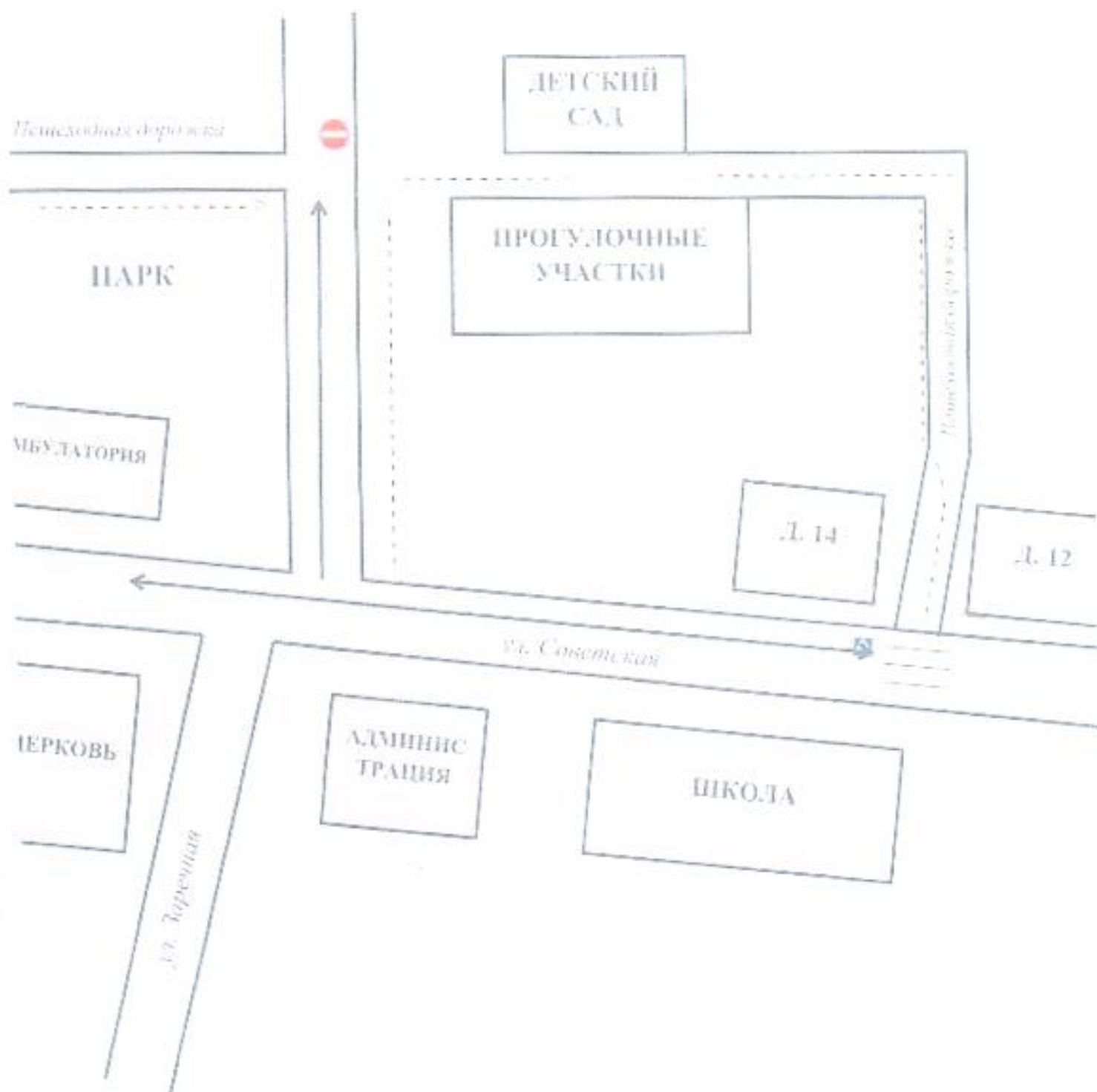
III. Приложения:

1. План-схема ОУ

1. План-схема района расположения ОУ,
пути движения транспортных средств и детей

→ движение транспортных средств

----- движение детей в пути от образовательного учреждения



Рекомендации к составлению план-схемы района расположения ОУ

1. Район расположения образовательного учреждения определяется группой жилых домов, зданий и улично-дорожной сетью с учетом остановок общественного транспорта (выходов из станций метро), центром которого является непосредственно образовательное учреждение;

2. Территория, указанная в схеме, включает в себя:

- образовательное учреждение;

- жилые дома, в которых проживает большая часть детей (учеников) данного образовательного учреждения;

- автомобильные дороги и тротуары;

3. На схеме обозначено:

- расположение жилых домов, зданий и сооружений;

- сеть автомобильных дорог;

- пути движения транспортных средств;

- пути движения детей в/из образовательного учреждения;

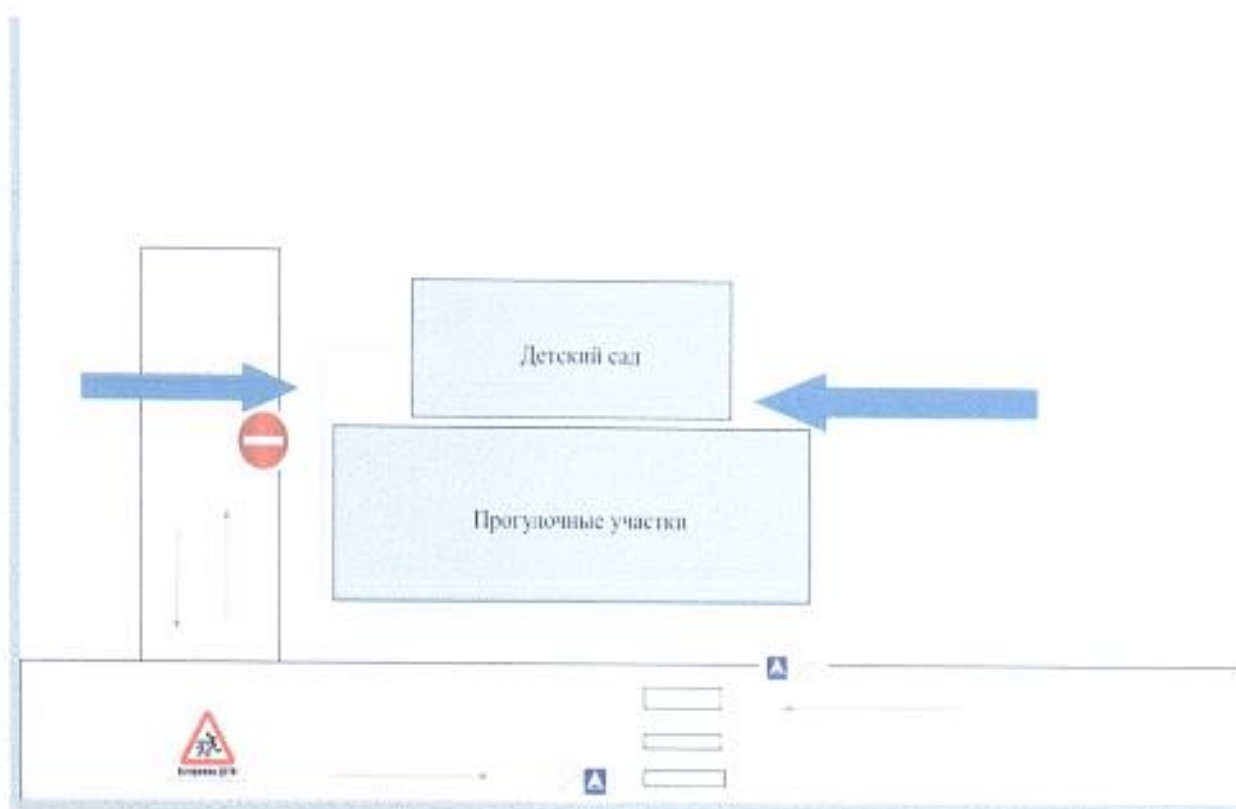
- уличные (наземные – регулируемые / нерегулируемые) пешеходные переходы;




- названия улиц и нумерация домов.

Схема необходима для общего представления о районе расположения ОУ. Для изучения безопасности движения детей на схеме обозначены наиболее частые пути движения учеников от дома (от отдаленных остановок маршрутных транспортных средств) к ОУ и обратно.

При исследовании маршрутов движения детей необходимо уделить особое внимание опасным зонам, где часто дети (ученики, обучающиеся) пересекают проезжую часть не по пешеходному переходу.

Схема организации дорожного движения в непосредственной близости от образовательного учреждения с размещением соответствующих технических средств, маршруты движения детей и расположение парковочных мест



-  Движение транспортных средств
-  Движение детей в (из) образовательное учреждение
-  Ограждение детского сада

Рекомендации к составлению схемы организации дорожного движения в непосредственной близости от образовательного учреждения

1. Схема организации дорожного движения ограничена автомобильными дорогами, находящимися в непосредственной близости от образовательного учреждения;

2. На схеме обозначено:

- здание ОУ с указанием территории, принадлежащей непосредственно ОУ (при наличии указать ограждение территории);
- автомобильные дороги и тротуары;
- уличные (наземные – регулируемые / нерегулируемые) и внеуличные (надземные и подземные) пешеходные переходы на подходах к ОУ;
- дислокация существующих дорожных знаков и дорожной разметки;
- другие технические средства организации дорожного движения;
- направление движения транспортных средств по проезжей части;
- направление безопасного маршрута движения детей (учеников, обучающихся);

К схеме (в случае необходимости) должен быть приложен план мероприятий по приведению существующей организации дорожного движения к организации движения, соответствующей нормативным техническим документам, действующим в области дорожного движения, по окончании реализации которого готовится новая схема.

3. Пути движения транспортных средств в местах разгрузки/погрузки и рекомендуемые пути передвижения детей во территории образовательного учреждения



- въезд/выезд грузовых транспортных средств
- место разгрузки
- - - - -> движение детей на территории образовательного учреждения

Рекомендации к составлению схемы пути движения транспортных средств к местам разгрузки/погрузки

На схеме указывается примерная траектория движения транспортного средства на территории ОУ, в том числе место погрузки/разгрузки, а также безопасный маршрут движения детей во время погрузочно-разгрузочных работ.

В целях обеспечения безопасного движения детей по территории ОУ необходимо исключить пересечение пути движения детей и пути движения транспортных средств.